

ЛЕГЕНДА

- граница обухвата плана П= 597 ха
- планирана граница ГУП-а
- граница за нумерацију блока
- 177-367 бројеви блокова

зона јавних намена

- јавне функције и службе
- здравство
- образовање
- култура
- социјално становање
- комуналне зоне и објекти
- јавне блоковске површине
- саобраћајне површине
- зона саобраћајних површина
- паркинзи
- јавно зеленило
- зона заштитног зеленила

зона становања


- становање са компатибилним наменама компактнoг типа
- становање са компатибилним наменама у отвореним градским блоковима

зона пословања

- пословање са компатибилним наменама

ограничења

- зона забрањене /ограничене градње за комплексе остале намене



ЗАВОД ЗА ЗАШТИТУ СПОМЕНИКА
КУЛТУРЕ У ПАНЧЕВУ




3.зона - Простор предвиђен за нову изградњу

ИЗМЕНЕ И ДОПУНЕ
ПЛАНА ДЕТАЉНЕ РЕГУЛАЦИЈЕ
ХИПОДРОМ У ПАНЧЕВУ

Извод из плана вишег реда

ЛЕГЕНДА



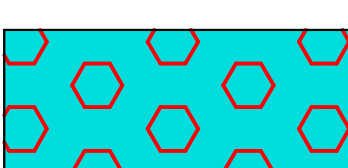
ГРАНИЦА У ОКВИРУ КОЈЕ СЕ ПРИМЕЊУЈЕ
ПДР " Хиподром " у Панчеву
Сл.лист града Панчева бр.17/2010




постојеће становање



планирано становање на делимично
изграђеним површинама



спортско рекреативна зона




пословно-услугна зона




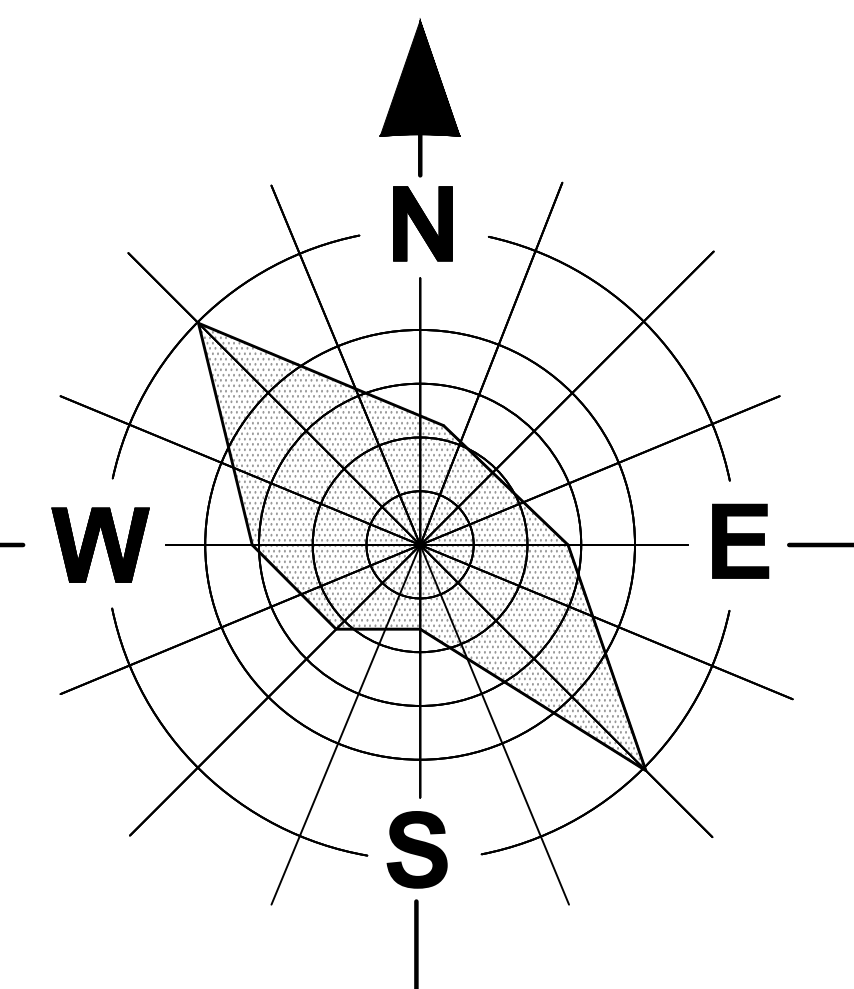
зона забрањене /ограничене градње
за комплексе остале намене




државни путеви I реда



бициклистичке стазе



		Назив плана:	Број :
ИЗМЕНЕ И ДОПУНЕ ПЛАНА ДЕТАЉНЕ РЕГУЛАЦИЈЕ ХИПОДРОМ У ПАНЧЕВУ		5 1-20/ 2021	Знак :
Фаза израде плана:		Шифра :	
Одговорни урбаниста :		Гараф :	Назив цртежа :
Јелена Томић			Извод из плана
Планери сарадници :			вишег реда -ПГР Целина 2-
Марко Марић			Стрелиште са Хиподромом и
Татјана Вуксан			Војловица са Тополом у
			насељеном месту Панчево
			("Сл.лист града Панчева" бр.
			20/12,34/12-исправка, 01/13
			-исправка,3/13-исправка,
			16/16 и 7/20)
Техничка обрада :		Размера :	број цртежа :
Љепошав Ракић техн.		1: 5 000	2